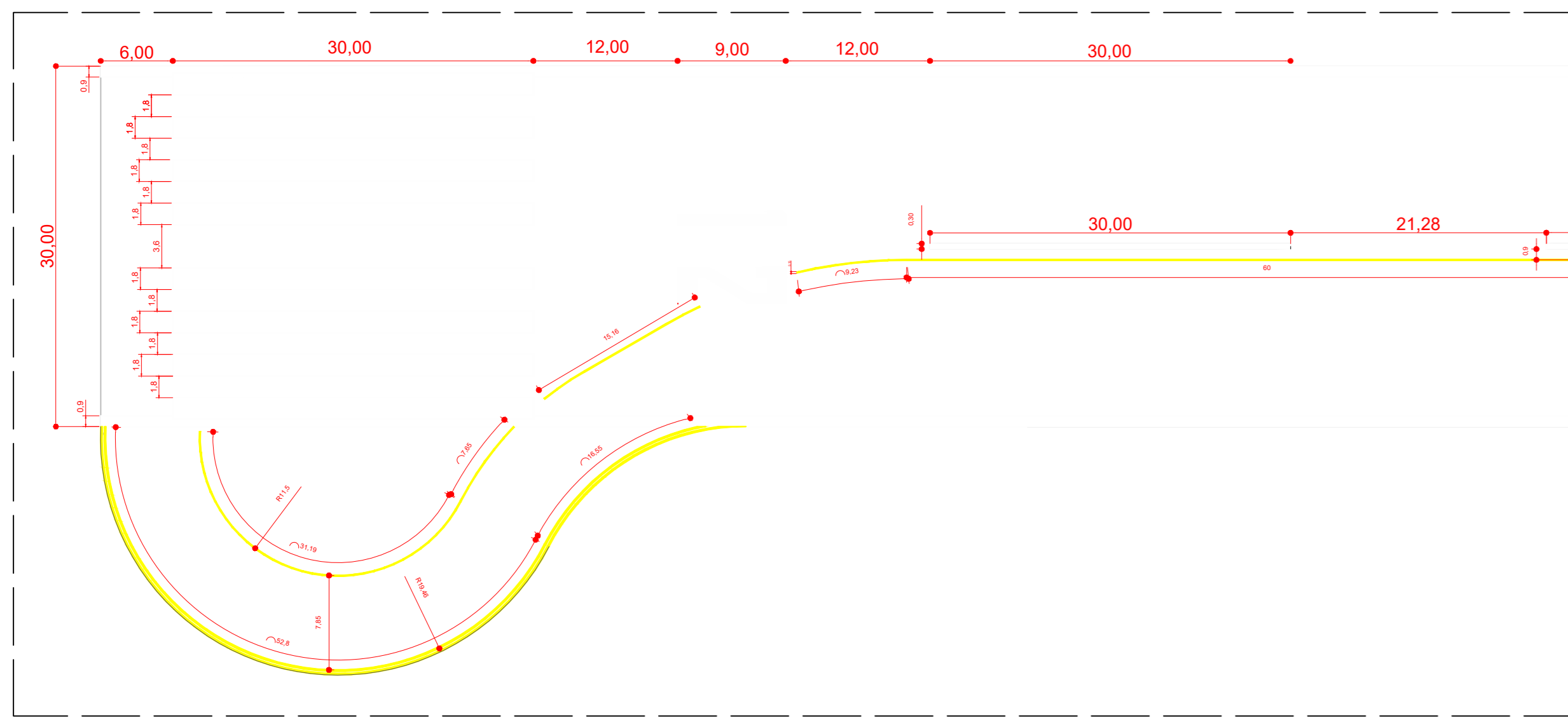
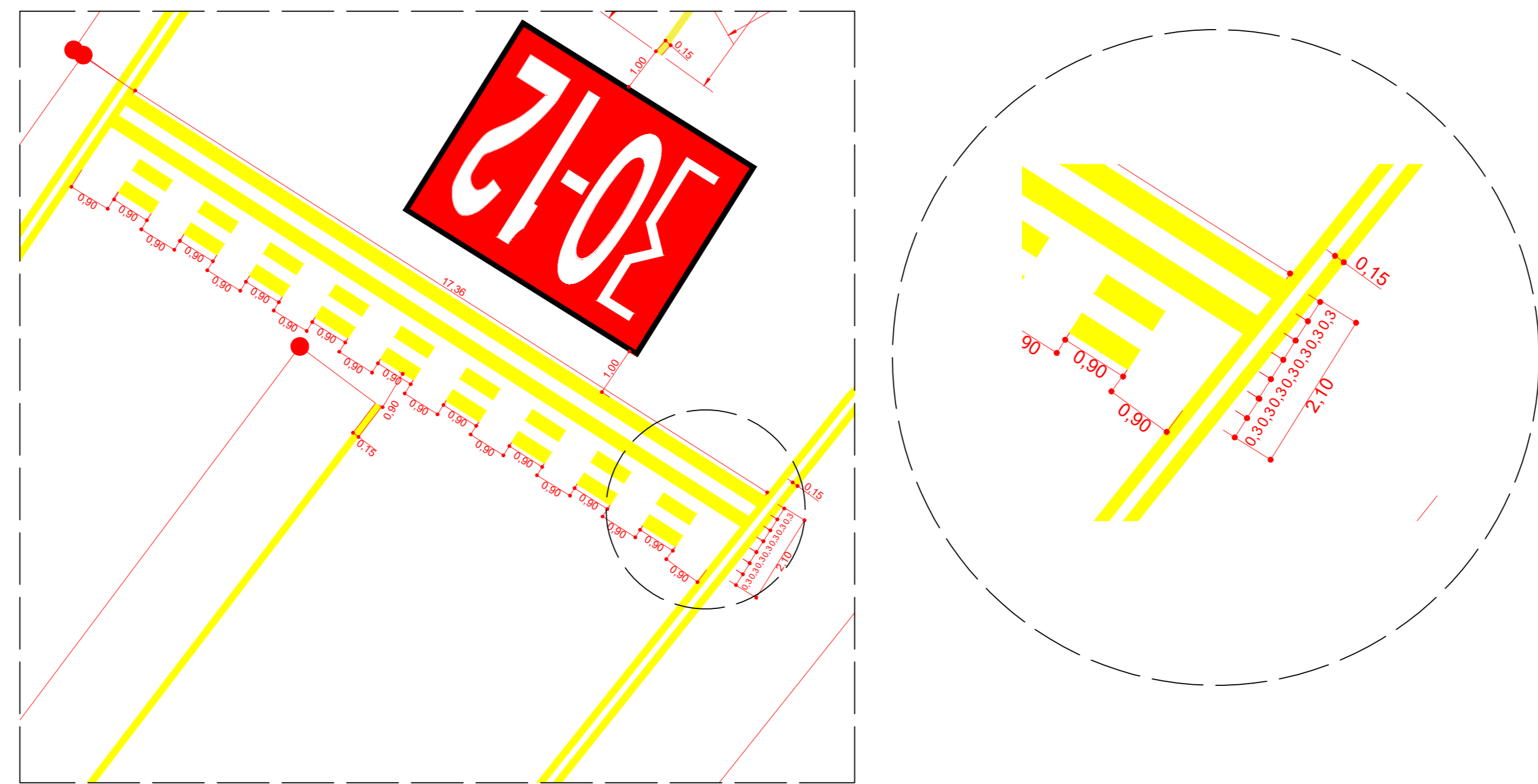


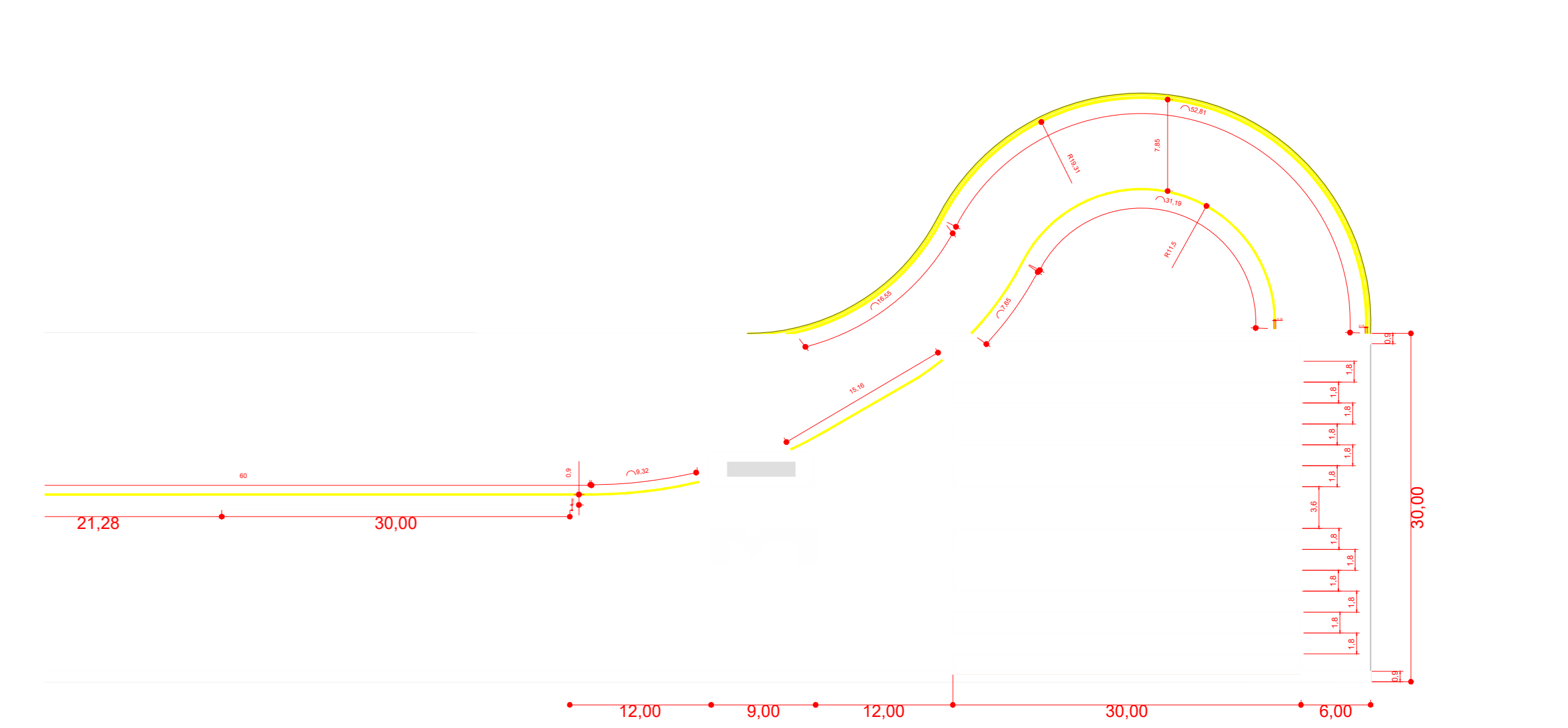
01 A0 1/300 DETALHES DA CABECEIRA 03




02 A0 1/100 DETALHES DA SINALIZAÇÃO DA TAXIWAY



03 A0 1/300 DETALHES DA CABECEIRA 21

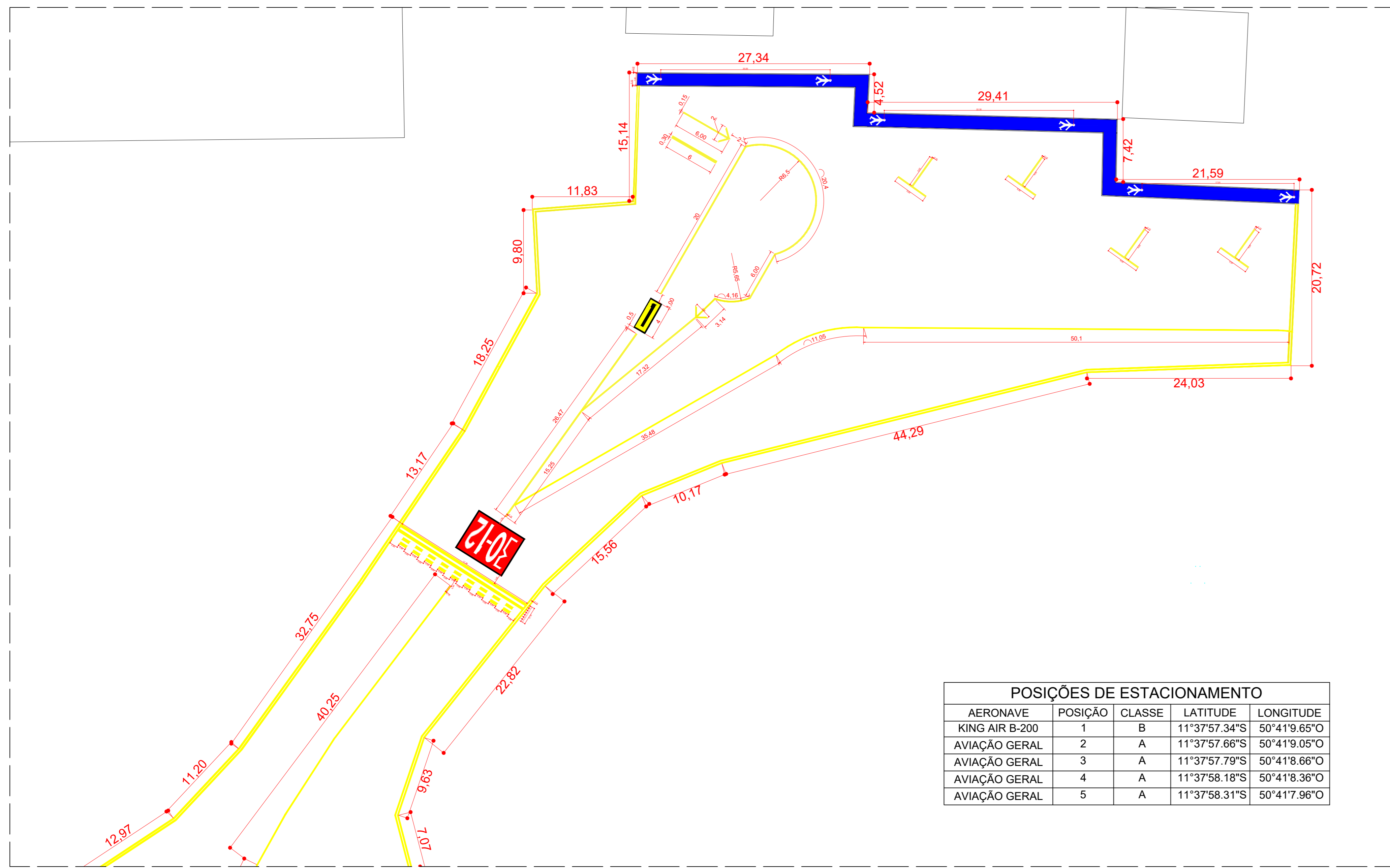


03 A0 1/1300 PLANTA GERAL DA SINALIZAÇÃO HORIZONTAL



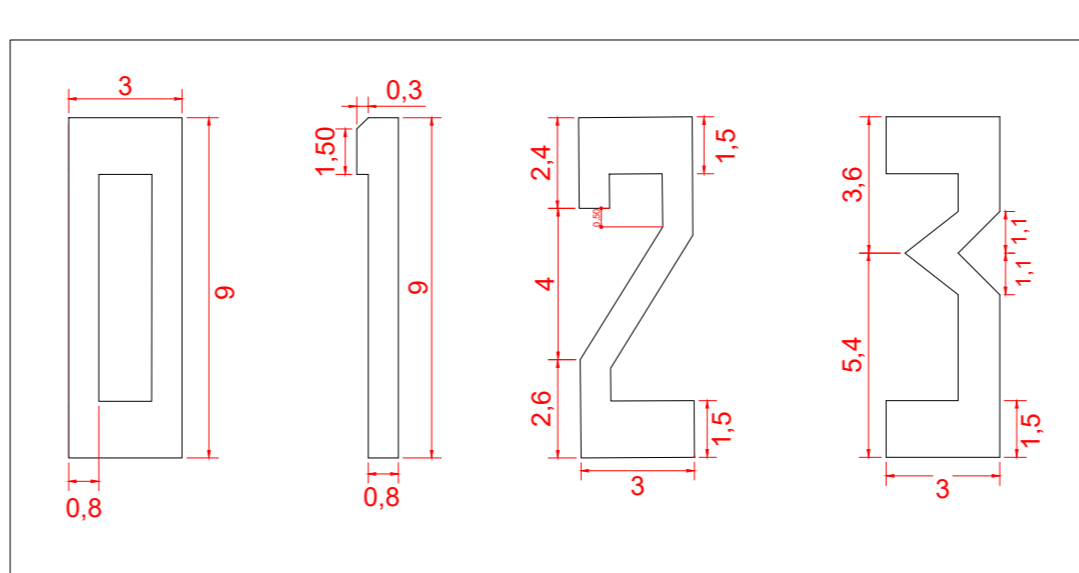
AEROPORTO DE SÃO FÉLIX DO ARAGUAIA	
AERONAVE CRÍTICA DE PROJETO	King Air B-200
CÓDIGO DE REFERÊNCIA - ANAC	2B
REGRAS DE VOO	VFR / DIURNO
ALTITUDE DO AERÓDROMO	198,00 m
TEMPERATURA DE REFERÊNCIA	36,0 °C

04 A0 1/300 DETALHE DA SINALIZAÇÃO DO PÁTIO

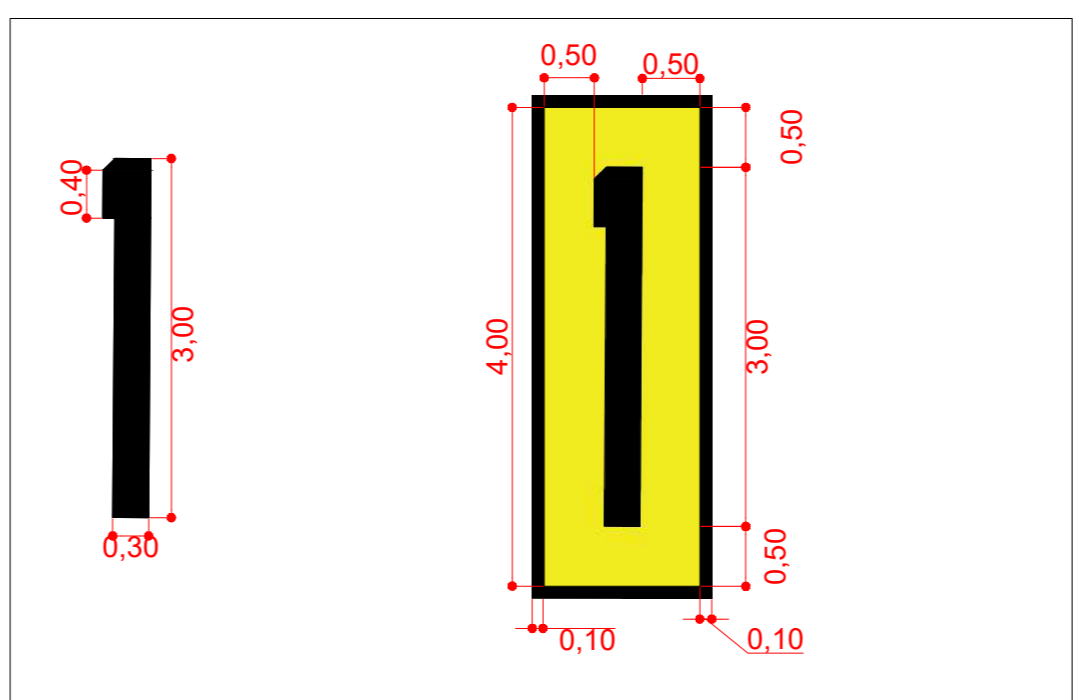


POSIÇÕES DE ESTACIONAMENTO				
AERONAVE	POSIÇÃO	CLASSE	LATITUDE	LONGITUDE
KING AIR B-200	1	B	11°37'57.34"S	50°41'9.65"O
AVIAÇÃO GERAL	2	A	11°37'57.66"S	50°41'9.05"O
AVIAÇÃO GERAL	3	A	11°37'57.79"S	50°41'8.66"O
AVIAÇÃO GERAL	4	A	11°37'58.18"S	50°41'8.36"O
AVIAÇÃO GERAL	5	A	11°37'58.31"S	50°41'7.96"O

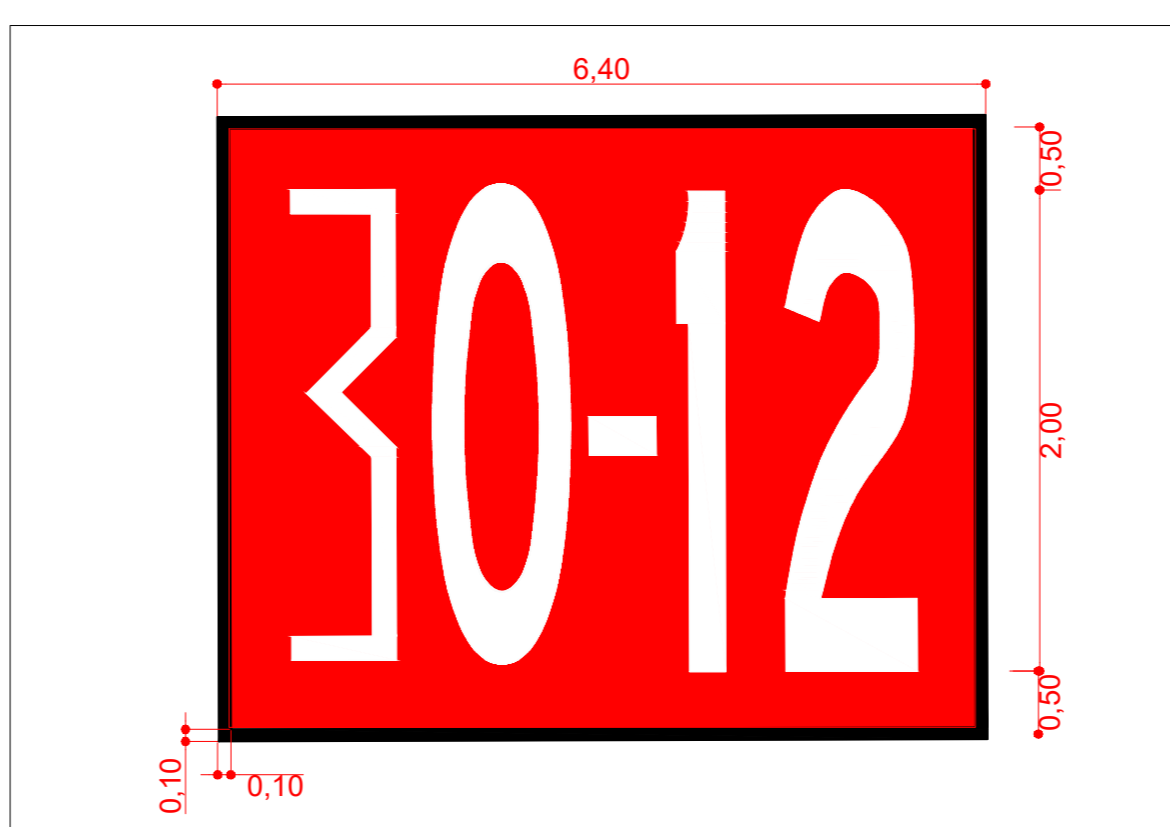
05 A0 indicada DESIGNAÇÃO DE CABECEIRA



06 A0 indicada POSIÇÃO DE ESTACIONAMENTO



07 A0 indicada INSTRUÇÃO OBRIGATORIA



QUADRO GERAL DE SINALIZAÇÃO HORIZONTAL						
LOCAL DA PINTURA	ÁREA DA PINTURA					
	COR	LARGURA (m)	COMPRIMENTO (m)	QUANTIDADE	ÁREA (m²)	ÁREA TOTAL (m²)
FAIXA DE BORDA DE PISTA	BRANCA	0,90	1450,00	2	1305,00	2610,00
FAIXAS DA CABECEIRA 12	BRANCA	1,80	30,00	8	54,00	432,00
FAIXAS DA CABECEIRA 30	BRANCA	1,80	30,00	8	54,00	432,00
FAIXAS DE ENDO DE PISTA	BRANCA	0,30	30,00	26	9,00	234,00
NÚMERO 12	BRANCA	VARIÁVEL	VARIÁVEL	1	22,6200	22,62
NÚMERO 30	BRANCA	VARIÁVEL	VARIÁVEL	1	34,5300	34,53
CONTORNO PISTA DE PASSAGEIROS	AMARELA	0,15	90,28	2	13,5400	27,08
PEDESTRE	AMARELA	VARIÁVEL	VARIÁVEL	6	0,8200	4,92
TOTAL GERAL DE PINTURA NA COR BRANCA REFLETIVA PARA PISTA DE POUSO E DECOLAGEM						3797,1550
ÁREA DE GIRO	AMARELA	0,15		2	30,0700	70,1400
ENDO DA TAXIWAY	AMARELA	0,15	507,59	1	76,23	76,2300
PONTO DE ESPERA	AMARELA	0,30	0,90	18	0,2700	4,9600
FAIXA DE ESPERA	AMARELA	0,30	17,36	2	5,2000	10,4100
BORDA DA TAXIWAY	AMARELA	0,15	298,96	1	44,8400	44,8400
POSIÇÕES AERONAVES	AMARELA	VARIÁVEL	VARIÁVEL	1	68,1000	68,1000
BORDA PÁTIO	AMARELA	0,15	308,46	1	46,26	46,26
NÚMEROS DE POSIÇÕES	AMARELA	VARIÁVEL	VARIÁVEL	1		32,00
TOTAL GERAL DE TINTA AMARELA REFLETIVA						391,8600
PISTA DE PASSAGEIROS	AZUL	1,50	90,2800	1,000000	135,420000	135,420000
TOTAL GERAL DE TINTA AZUL						135,420000
INSTRUÇÃO OBRIGATORIA	VERMELHA	4,80	VARIÁVEL	3	5,88	4,80
TOTAL GERAL DE TINTA VERMELHA E BRANCA REFLETIVAS						18,8900
FUNDO DE SINALIZAÇÃO	PRETA	VARIÁVEL	VARIÁVEL	1	15	15,00
TOTAL GERAL DE TINTA PRETA						15,00

DESENHOS DE REFERÊNCIA

**HEVIS** ENGINEERING

**SÃO FÉLIX DO ARAGUAIA-MT**

PROJETO EXECUTIVO DE RESTAURAÇÃO DA PISTA DE POUSO E DECOLAGEM, PISTA DE TAXI E PÁTIO DE ESTACIONAMENTO DE AERONAVES DO AEROPORTO PÚBLICO DE SÃO FÉLIX DO ARAGUAIA / MT.

TÍTULO: PROJETO DE SINALIZAÇÃO HORIZONTAL

UNIDADE: m | DATA: 09/2023 | ESCALA: INDICADA

COORDENADAS - SWFX  
 LATITUDE: 11°37'57,79" S  
 LONGITUDE: 50°41'22,63" W  
 ELEVACÃO: 198 m  
 ORIENTAÇÃO: 12/30

DESENHO NÚMERO: \_\_\_\_\_

CONTRATO: 772023  
 Desenho: Heffen | Projeto: Heffen

HELEN KARINI SILVA  
 Eng. CIVIL - CREA MT 042520  
 RESPONSÁVEL TÉCNICO

REVISÃO Nº: 01 | DATA: 06/10/2023 | FOLHA: A0  
 01/02

SWFX-PROJ01-PE-SIN-01/02